



## zum Bahnhof

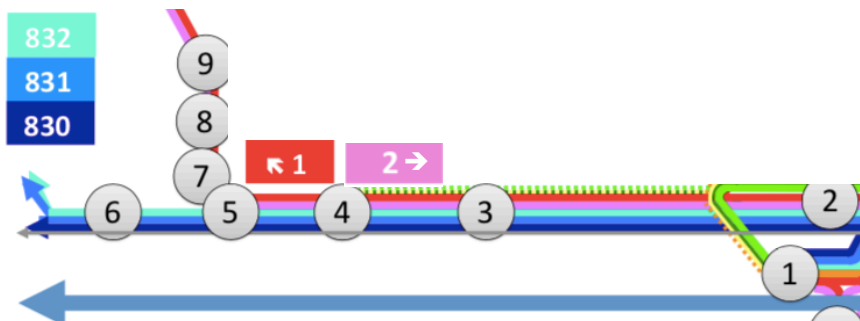
Diese Züge erreichen Sie mit dem Bus aus dem Industriegebiet Nord

Stunde	4	5	6	7	8	9	10	11	12	13	14	15	16	17	18	
Minute ab Korneuburg			5 <sup>UF</sup>	9	9	9	9	9	9	9	9	9	9	9	9	
		14	16	13	13	13	13 <sup>UF</sup>	13	13	13	13	13	13	13	13	
		26	26	26	26	26	26	26	26	26	26	26	26	26	26	
	41	36	35	36												
		48	43	43	43 <sup>UF</sup>	43	43	43	43	43	43	43	43	43	43	
	54	56	56	56	56	56	56	56	56	56	56	56	56	56	56	
<b>KORNEUBURG → WIEN MITTE</b>										Std	19	20	21	22	23	
Zug und Bus2go				Ind.Gebiet Nord						Minute	9	9	9			
 											13	13				
ab 9.12.2018											26	26	26	26	26	
2019											43					
											56	56	56	56	56	

## Bus-Abfahrtszeiten

Ind.Gebiet Nord - Bahnhof Korneuburg (Wien Mitte)																			
Bus Nr	1	1	2	1	2	2	1	2	1	2	2	2	1	2	1	2	1	2	1
fährt Werktag/Schultag	w	w	w	w	w	w	w	w	w	s	w	s	w	w	w	w	w	w	w
Bus ab Stunde	5	6	7		8		9	10	11	12		13		14	15	16	17	18	19
11 Liebherrstr.	45	35	15	29	44	44	35	44	35	8	44	1	35	44	35	44	35	44	35
10 Mc.Donalds Str.	44	34	16	28	45	45	34	45	34	9	45	2	34	45	34	45	34	45	34
9 Hafnerteich	43	33	17	27	46	46	33	46	33	10	46	3	33	46	33	46	33	46	33
8 Industriezeile	42	32	18	26	47	47	32	47	32	11	47	4	32	47	32	47	32	47	32
7 Industriestr	41	31	19	25	48	48	31	48	31	12	48	5	31	48	31	48	31	48	31
2 Hauptplatz	x	x	24	36	53	53	x	53	x	17	53	10	x	53	x	53	x	53	x
Bus an Bhf KO Stunde	5	6	7		8		9	10	11	12		13		14	15	16	17	18	19
Bus an Bhf KO Min	51	41	26	41	55	55	41	55	41	19	55	12	41	55	41	55	41	55	41
Zug ab KO Stunde	5	6	7	8	9		11		12	13		15		17		19			
Zug ab KO Minute	56	48	36	56	9	9	56	9	56	26	9	26	56	9	56	9	56	9	56

## Bus-Linienübersicht Industriegebiet Nord



## ins Industriegebiet Nord

Mit diesen Zügen haben Sie einen Anschluss- Bus ins Industriegebiet Nord

### Wien Mitte - Bahnhof Korneuburg (- Ind.Gebiet Nord)

Stunde	4	5	6	7	8	9	10	11	12	13	14	15	16	17	18
Minute ab Wien Mitte			17	17	17	17	17	14 <sup>UF</sup>	17	17	17	17	17	17	17
27F	28									22 <sup>UF</sup>		28	28	28	28
40F		35	35	35	35	35	35	35	35	35	35	35	35	35	35
38 <sup>UF</sup>	47	47	47	47	47	47	44 <sup>UF</sup>	47	47	47	47	47	47	47	47
	58	58	58	58	58	58	58	58	58	58	58	58	58	58	58
<b>Zeichenerklärung</b>															
fährt	täglich	Regionalzug													
Mo-Sa	Mo-Fr	F= ab Floridsdorf													
	nur Do	UF = Umsteigen Flo													
ab/an Bahnsteig 11	Busanbindung														
Feiertage nicht berücksichtigt (wie Sonntag)															
									Std	19	20	21	22	23	0
									Minute	5	5	5	5	5	5
										17	35	35	35	35	28
										58	58	58			

### Abfahrt vom Bahnhof

### (Wien Mitte) Bahnhof Korneuburg - Industriegebiet Nord

Stunde ab Wien Mitt	4	5	6	7	8	9	10	11	12	13	14	15	16	17	18
Min ab Wien Mitte	58	58	47 58	58	58	58	58	58	58	58	58	58	58	58	58
Stunde an KO	5	6	7	8	9	10	11	12	13	14	15	16	17	18	19
Min. an KO	32	19	14 19	19	19	19	19	19	19	19	19	19	19	19	19
Bus Nr	1	1	1 2	2	1	2	1	2	1	2	1	2	1	1	2
fährt Werktags	w	w	w w	w	w	w	w	w	w	w	w	w	w	w	w
Bus ab Stunde	5	6	7	8	9	10	11	12	13	14	15	16	17	18	19
1 Bahnhof	36	26	20 26	26	26	26	26	26	26	26	26	26	26	26	26
2 Hauptplatz	38	28	22 x	x	28	x	28	x	28	x	28	x	28	28	x
7 Industriestr	41	31	25 48	48	31	48	31	48	31	48	31	48	31	31	48
8 Industriezeile	42	32	26 47	47	32	47	32	47	32	47	32	47	32	32	47
9 Hafnersteich	43	33	27 46	46	33	46	33	46	33	46	33	46	33	33	46
10 Mc. Donalds Str.	44	34	28 45	45	34	45	34	45	34	45	34	45	34	34	45
11 Liebherrstr.	45	35	29 44	44	35	44	35	44	35	44	35	44	35	35	44

### Buslinien und Steckenführung im Industriegebiet Nord

1

Bahnhof →  
 Stockerauer. →  
 Ind.gebiet Nord →  
 Leobendorferstraße →

→ Bahnhof →  
 Donauroute → Bahnhof

2

Bahnhof →  
 Donauroute →  
 Krankenhaus/Schulen →  
 Leobendorferstr →  
 Ind.gebiet Nord →  
 Stockerauer. → Bahnhof