



## zum Bahnhof

Diese Züge erreichen Sie mit dem Bus aus der "Donauroute"

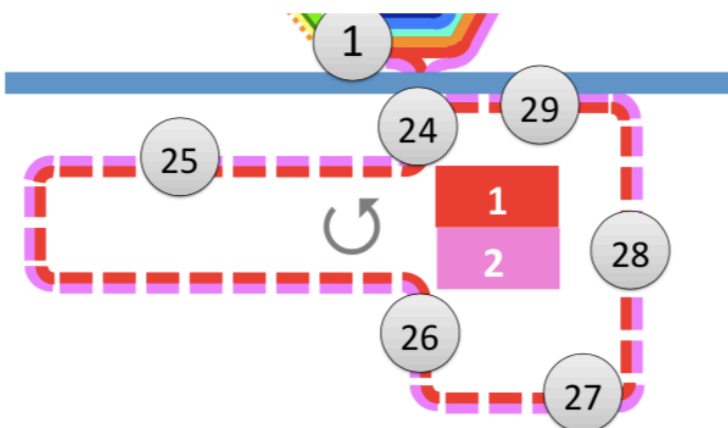
Stunde	4	5	6	7	8	9	10	11	12	13	14	15	16	17	18	
Minute ab Korneuburg			5 <sup>UF</sup>	9	9	9	9	9	9	9	9	9	9	9	9	
		14	16	13	13	13	13 <sup>UF</sup>	13	13	13	13	13	13	13	13	
	41	26	26	26	26	26	26	26	26	26	26	26	26	26	26	
		36	35	36												
		48	43	43	43 <sup>UF</sup>	43	43	43	43	43	43	43	43	43	43	
	54	56	56	56	56	56	56	56	56	56	56	56	56	56	56	
<b>KORNEUBURG → WIEN MITTE</b>											Std	<b>19</b>	<b>20</b>	<b>21</b>	<b>22</b>	<b>23</b>
Zug und Bus2go											Minute	9	9	9		
Donauroute												13	13			
												26	26	26	26	26
												43				
ab 9.12.2018												56	56	56	56	56
2019																

### Bus-Abfahrtszeiten

Donauroute - Bahnhof Korneuburg (Wien Mitte)																		
Bus Nr	1	1	1	2	2	1	2	1	1	2	1	1	2	1	2	1	2	1
fährt Werktag/Schultag	W	W	W	W	W	W	W	W	S	W	S	W	W	W	W	W	W	W
Bus ab Stunde	5	6	7	8	9	10	11	12	13	14	15	16	17	18	19			
24 Brückenstraße	52	42	12 27	27	42	27	42	5	27	56	42	27	42	27	42	27	42	42
25 Landesgericht	53	43	13 28	28	43	28	43	6	28	57	43	28	43	28	43	28	43	43
26 Alte Schiffswerft	55	45	15 30	30	45	30	45	8	30	59	45	30	45	30	45	30	45	45
27 Kanalstraße	56	46	16 31	31	46	31	46	9	31	0	46	31	46	31	46	31	46	46
28 In der Fischerzeile	57	47	17 32	32	47	32	47	10	32	1	47	32	47	32	47	32	47	47
29 Klosterneuburger Str	58	48	18 33	33	48	33	48	11	33	2	48	33	48	33	48	33	48	48
Bus an Bhf KO Stunde	6	7	8	9	10	11	12	13	14	15	16	17	18	19				
Bus an Bhf KO Minute	0	50	20	*	*	50	*	50	13	*	4	50	*	50	*	50	*	50
Zug nach Wien M. Stunde	6	7	8	9	10	11	12	13	14	15	16	17	18	19				
Zug nach Wien M. Min.	5	56	26	43	43	56	43	56	26	43	9	56	43	56	43	56	43	56

\* Fußweg Klosterneub.-Bahnhof: 6 min (500m)

### Bus-Linienübersicht Donauroute



# in die "Donauroute"

Mit diesen Zügen haben Sie einen Anschluss- Bus in die Donauroute

Wien Mitte - Bahnhof Korneuburg (- Donauroute)																
Stunde	4	5	6	7	8	9	10	11	12	13	14	15	16	17	18	
Minute ab Wien Mitte			5	5	5	5	5	5	5	5	5	5	5	5	5	
			17	17	17	17	17	14UF	17	17	17	17	17	17	17	
	27F	28								22UF		28	28	28	28	
	40F		35	35	35	35	35	35	35	35	35	35	35	35	35	
	38UF	47	47	47	47	47	44UF	47	47	47	47	47	47	47	47	
	58	58	58	58	58	58	58	58	58	58	58	58	58	58	58	
<b>Zeichenerklärung</b>										Std	19	20	21	22	23	0
fährt	täglich		Regionalzug													
Mo-Sa	Mo-Fr		F= ab Floridsdorf													
	nur Do		UF = Umsteigen Flodf													
ab/an Bahnsteig 11	Busanbindung															
Feiertage nicht berücksichtigt (wie Sonntag)										Minute	5	5	5	5	5	5
											35	35	35	35	28	
											58	58	58			

## Abfahrt vom Bahnhof

(Wien Mitte) Bahnhof Korneuburg - Donauroute																			
Stunde ab Wien Mitte	4	6			7	9			11			12	13		15		17		19
Min. ab Wien Mitte	58	5	35	58	58	5	58	5	14	58	17	5	58	5	58	5	58	5	5
Stunde an KO	5	6	7		8	9	10	11		12		13	14	15	16	17	18	19	
Min. an KO	32	32	2	19	19	32	19	32	47	19	47	32	19	32	19	32	19	32	
Bus Nr		1	1	1	2	2	1	2	1	1	2	1	1	2	1	2	1	2	1
fährt Werktag/Schultag		W	W	W	W	W	W	W	S	W	S	W	W	W	W	W	W	W	W
Stunde Bus ab		5	6	7		8	9	10	11	12		13	14	15	16	17	18	19	
Min Bus ab Bhf KO		51	41	*	26	26	41	26	41	*	26	*	41	26	41	26	41	26	41
24 Brückenstraße		52	42	12	27	27	42	27	42	5	27	56	42	27	42	27	42	27	42
25 Landesgericht		53	43	13	28	28	43	28	43	6	28	57	43	28	43	28	43	28	43
26 Alte Schiffswerft		55	45	15	30	30	45	30	45	8	30	59	45	30	45	30	45	30	45
27 Kanalstraße		56	46	16	31	31	46	31	46	9	31	0	46	31	46	31	46	31	46
28 In der Fischerzeile		57	47	17	32	32	47	32	47	10	32	1	47	32	47	32	47	32	47
29 Klosterneuburger Str		58	48	18	33	33	48	33	48	11	33	2	48	33	48	33	48	33	48

\* Fußweg Bahnhof-Brückenstraße: 5 min (400)

## Buslinien und Steckenführung in der "Donauroute"

1

Bahnhof →  
 Stockerauer. →  
 Ind.ggebiet Nord →  
 Leobendorferstraße →  
 → Bahnhof →  
 Donauroute → Bahnhof

2

Bahnhof →  
 Donauroute →  
 Krankenhaus/Schulen →  
 Leobendorferstr →  
 Ind.ggebiet Nord →  
 Stockerauer. → Bahnhof